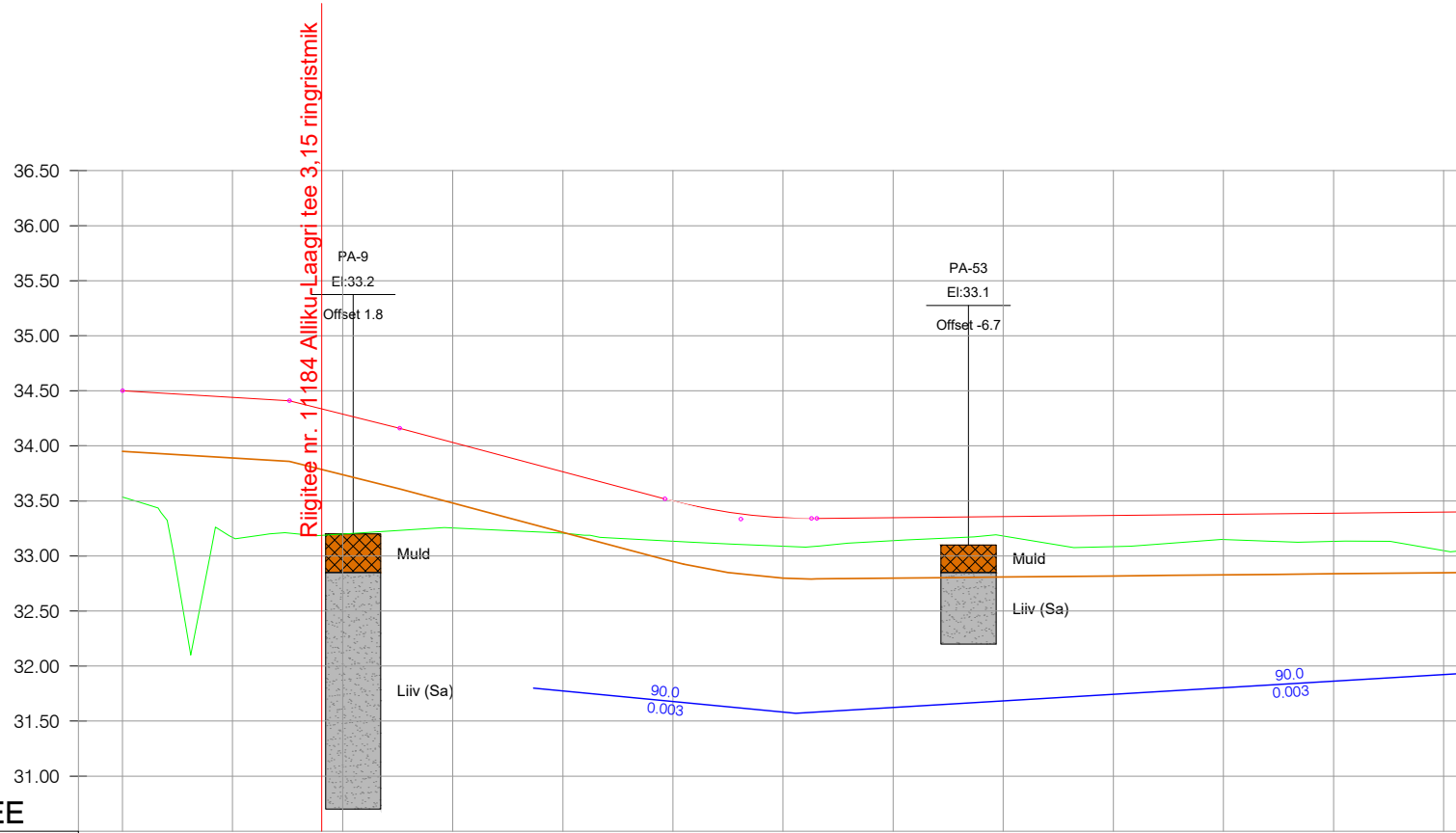
Riigitee nr. 11184 Alliku-Laagri tee 3,15 ringristmik
36.50
36.00
35.50
35.00
34.50
34.00
33.50
33.00
32.50
32.00
31.50
31.00
PA-9
El:33.2
Offset 1.8
Muld
Liiv (Sa)
PA-53
El:33.1
Offset -6.7
Muld
Liiv (Sa)
90.0
0.003
90.0
0.003

ÜHENDUSTEE

Katendi tüüp													
Piketid	PK0+00	PK0+10	PK0+20	PK0+30	PK0+40	PK0+50	PK0+60	PK0+70	PK0+80	PK0+90	PK1+00	PK1+10	PK1+20
Vertikaalgeomeetria [tee telg]	PK0+00.0 15.2 0.006	PK0+15.2 10.0 0.025	PK0+25.2 24.1 0.027			PK0+49.3 R=500.0	PK0+63.1				99.8 0.001		
Projekteeritud kõrgused [tee telg]	34.50	34.44	34.29	34.03	33.76	33.50	33.35	33.35	33.36	33.37	33.38	33.39	33.40
Projekteeritud kõrgused [kraavi põhi]					31.80 31.77	31.68	31.58 31.57 31.58	31.62	31.68	31.74	31.80	31.86	31.92
Olemasolevad kõrgused [tee telg]	33.54	33.17	33.20	33.25	33.21	33.13	33.09	33.14	33.16	33.08	33.15	33.13	33.05
Proj. kõrgus olol. maapinnast (+/-) [tee telg]	0.96	1.27	1.09	0.78	0.56	0.37	0.26	0.21	0.18	0.28	0.23	0.26	0.35
Horisontaalgeomeetria	PK0+00.0 37.34				PK0+37.3 R200.0		PK0+62.6						

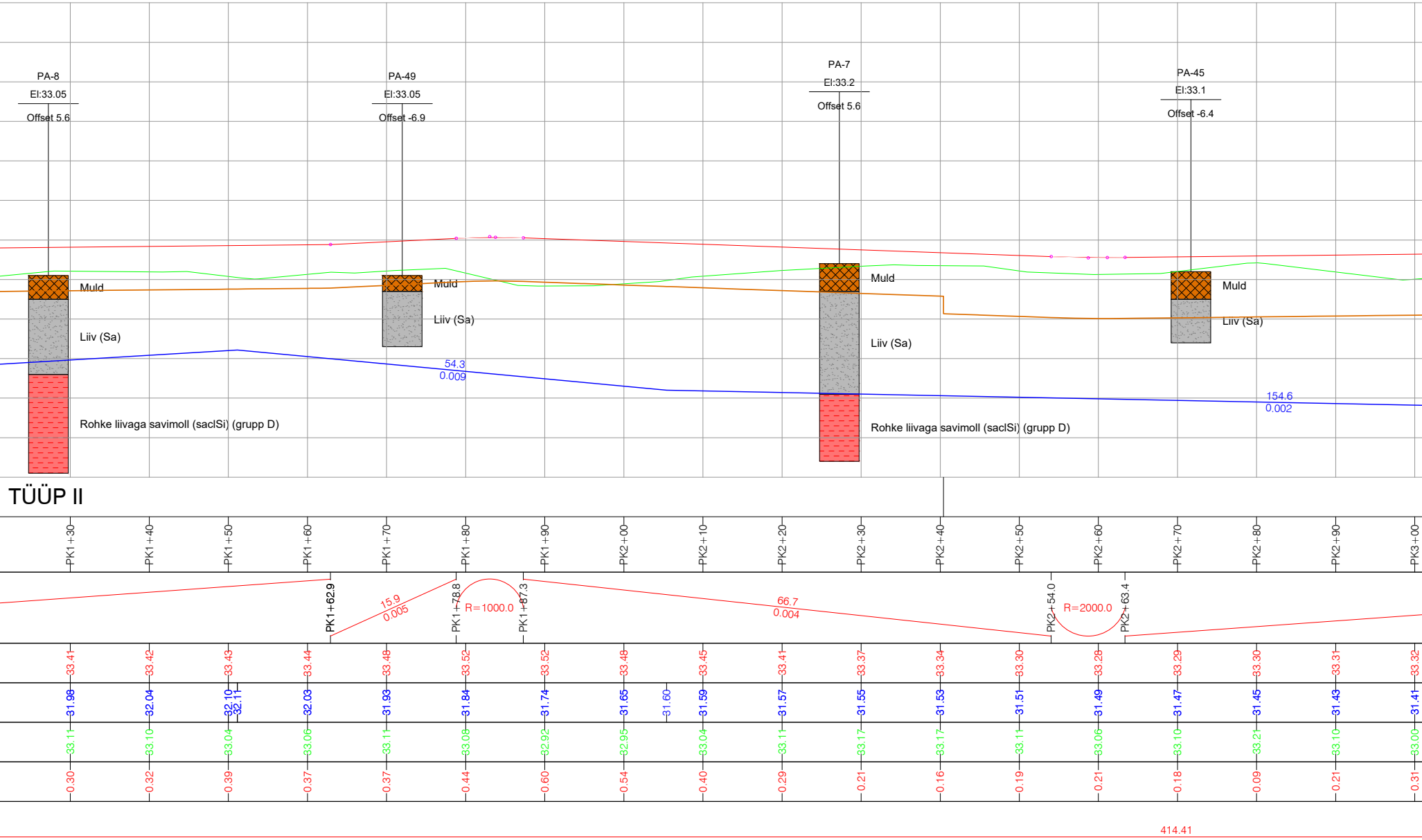
PA-8
El:33.05
Offset 5.6
PA-49
El:33.05
Offset -6.9
PA-7
El:33.2
Offset 5.6
PA-45
El:33.1
Offset -6.4
Muld
Liiv (Sa)
Rohke liivaga savimoll (saclSi) (grupp D)
Muld
Liiv (Sa)
Muld
Liiv (Sa)
Rohke liivaga savimoll (saclSi) (grupp D)
Muld
Liiv (Sa)
54.3
0.009
154.6
0.002
TÜÜP II
PK1+30
PK1+40
PK1+50
PK1+60
PK1+70
PK1+80
PK1+90
PK2+00
PK2+10
PK2+20
PK2+30
PK2+40
PK2+50
PK2+60
PK2+70
PK2+80
PK2+90
PK3+00
PK1+62.9
15.9
0.005
PK1+78.8
R=1000.0
PK1+87.3
66.7
0.004
PK2+54.0
R=2000.0
PK2+63.4
33.41
33.42
33.43
33.44
33.48
33.52
33.52
33.48
33.45
33.41
33.37
33.34
33.30
33.28
33.29
33.30
33.31
33.32
31.98
32.04
32.10
32.11
32.03
31.93
31.84
31.74
31.65
31.60
31.59
31.57
31.55
31.53
31.51
31.49
31.47
31.45
31.43
31.41
33.11
33.10
33.04
33.06
33.11
33.08
32.92
32.95
33.04
33.11
33.17
33.17
33.11
33.06
33.10
33.21
33.10
33.00
0.30
0.32
0.39
0.37
0.37
0.44
0.60
0.54
0.40
0.29
0.21
0.16
0.19
0.21
0.18
0.09
0.21
0.31
414.41

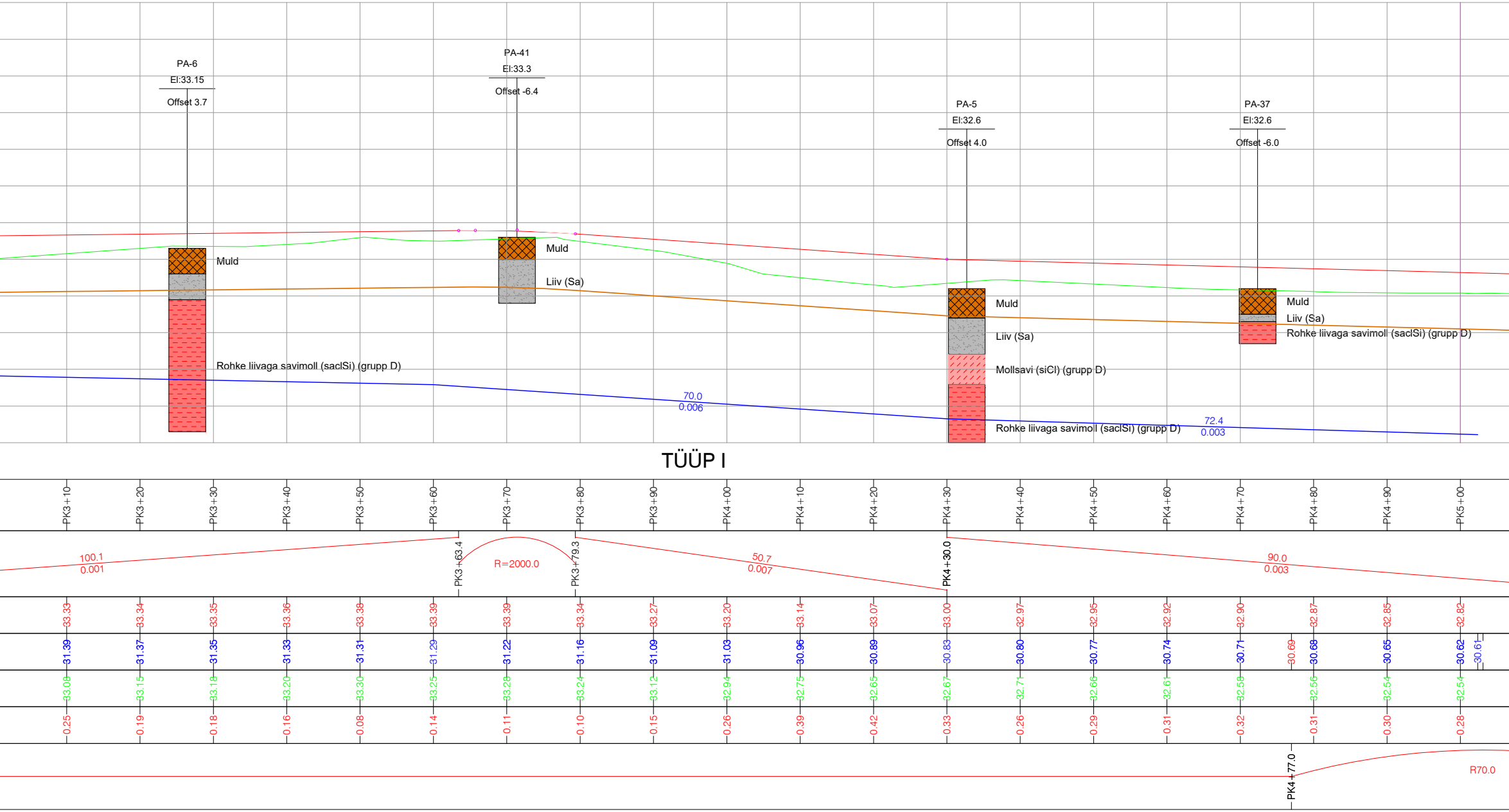
PA-6
El:33.15
Offset 3.7
PA-41
El:33.3
Offset -6.4
PA-5
El:32.6
Offset 4.0
PA-37
El:32.6
Offset -6.0
Muld
Rohke liivaga savimoll (saclSi) (grupp D)
Muld
Liiv (Sa)
Muld
Liiv (Sa)
Mollsavi (siCl) (grupp D)
Rohke liivaga savimoll (saclSi) (grupp D)
Muld
Liiv (Sa)
Rohke liivaga savimoll (saclSi) (grupp D)
70.0
0.006
72.4
0.003
TÜÜP I
PK3+10
PK3+20
PK3+30
PK3+40
PK3+50
PK3+60
PK3+70
PK3+80
PK3+90
PK4+00
PK4+10
PK4+20
PK4+30
PK4+40
PK4+50
PK4+60
PK4+70
PK4+80
PK4+90
PK5+00
100.1
0.001
PK3+63.4
R=2000.0
PK3+79.3
50.7
0.007
PK4+30.0
90.0
0.003
33.33
33.34
33.35
33.36
33.38
33.39
33.39
33.34
33.27
33.20
33.14
33.07
33.00
32.97
32.95
32.92
32.90
32.87
32.85
32.82
31.39
31.37
31.35
31.33
31.31
31.29
31.22
31.16
31.09
31.03
30.96
30.89
30.83
30.80
30.77
30.74
30.71
30.69
30.68
30.65
30.62
30.61
33.08
33.15
33.18
33.20
33.30
33.25
33.28
33.24
33.12
32.94
32.75
32.65
32.67
32.71
32.66
32.61
32.58
32.56
32.54
32.54
0.25
0.19
0.18
0.16
0.08
0.14
0.11
0.10
0.15
0.26
0.39
0.42
0.33
0.26
0.29
0.31
0.32
0.31
0.30
0.28
PK4+77.0
R70.0

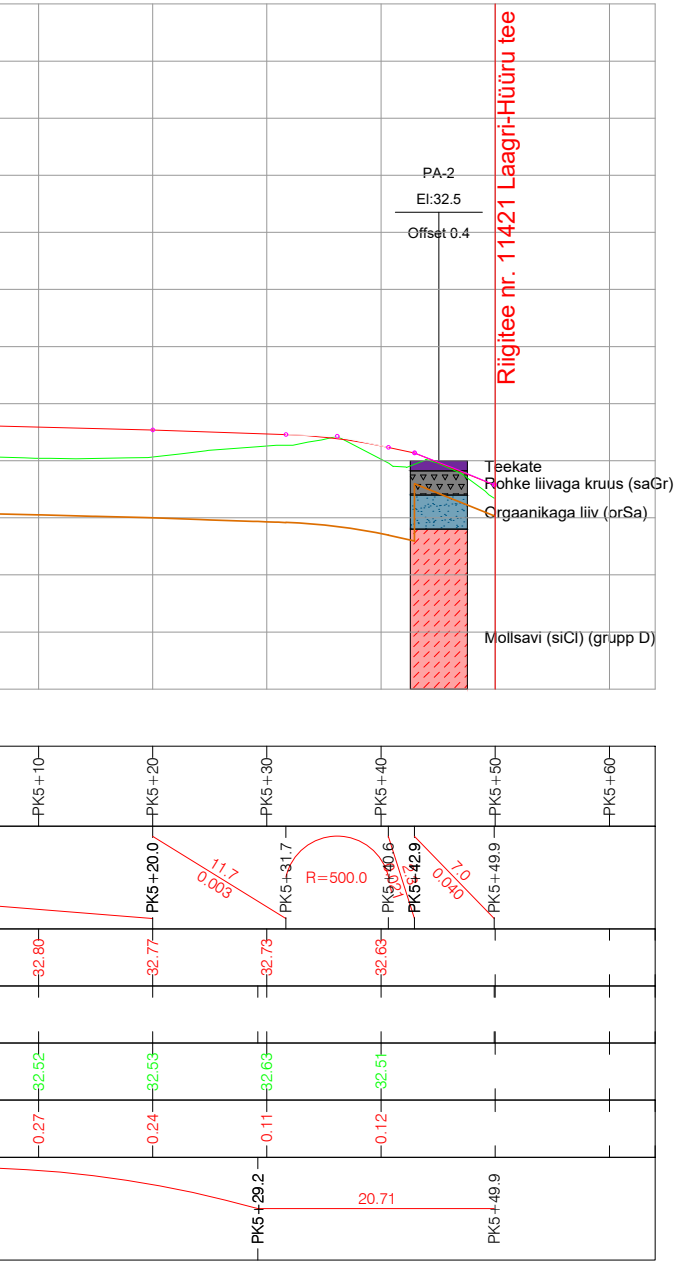
Riigitee nr. 11421 Laagri-Hüüru tee
PA-2
El:32.5
Offset 0.4
Teekate
Rohke liivaga kruus (saGr)
Orgaanikaga liiv (orSa)
Mollsavi (siCl) (grupp D)
PK5+10
PK5+20
PK5+30
PK5+40
PK5+50
PK5+60
PK5+20.0
11.7
0.003
PK5+31.7
R=500.0
PK5+40.6
PK5+42.9
7.0
0.040
PK5+49.9
32.80
32.77
32.73
32.63
32.52
32.53
32.63
32.51
0.27
0.24
0.11
0.12
PK5+29.2
20.71
PK5+49.9

Tingmärgid

—	Projekteeritud tee pikiprofiil
—	Projekteeritud katendi põhja joon
—	Ol.ol. maapinna pikiprofiil
—	Projekteeritud kraavi pikiprofiil

Geoalus:	Koostas K-Projekt AS; töö nr 22043+17020-L2GEO; mõõdistatud 06.2025.a.
	Koordinaadid L-EST 97 süsteemis
	Kõrgused EH2000 süsteemis

T-Model OÜ
reg nr 11270607
Lelle tn 24, Tallinn 11318
tel +372 606 1601
info@tmodel.ee
www.tmodel.ee

Projekti nimi:	Riigitee nr 11184 Alliku-Laagri tee 3,15 ringristmiku, riigitee nr 11421 Laagri-Hüüru tee km 0,28 ristmiku ning Koru III detailplaneeringu kohase ühendustee põhiprojekt	MTR reg nr:	EEP003363 EPE001071 ELK000054 EEP001401
Projekti osa:	Teed ja liikluskorraldus	Töö nr: 25031	Staadium: PP
Objekti asukoht:	Harju maakond, Saue vald, Koidu küla	Joonis koostatud / trükitud:	05.02.2026 / 09.02.2026
Joonise nimi:	Pikiprofiil	Mõõtkava:	1:500
Joonise faili nimi:	25031_PP_TL-6-20_v01_pikiprofiil.pdf	Joonise nr:	TL-6-20

Projektijuht	A. Veerpalu
Vastutav pädev isik	V. Veerpalu
Vastutav pädev isik	A. Reisenbuk

1500x297